











Luftbild: Stadt Radolfzell


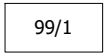
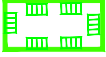

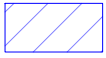

Bestand Biotoptypen
(Biotoptypennummer nach LUBW)



-  Acker (37.11)
-  Fettwiese, schmaler Streifen (33.41)
-  Feldhecke (41.22)
-  geschotterter Weg (60.23)
-  Grasweg (60.25)
-  Einzelbaum (45.30), mit Nr. gemäß Baumliste

Bedeutung für die Erholung

-  Fernwanderweg
-  lokaler Wander-/Spazierweg

Nachrichtliche Übernahmen

-  Geltungsbereich des Bebauungsplans
-  Flurstücksgrenzen und -nummern
-  Landschaftsschutzgebiet "Bodanrück"
-  nach § 33 NatSchG/§ 30 BNatSchG geschützte Biotope
-  FFH-Gebiet
-  Vogelschutzgebiet

Projekt		Umweltbericht zum vorhabenbezogenen Bebauungsplan "Solarpark Tenn", Gemarkung Möggingen		
Vorhaben-träger:	Stadtwerke Radolfzell GmbH Untertorstraße 7-9 78315 Radolfzell	Verfahrensführende Gemeinde:	Stadt Radolfzell Güttinger Str. 3 78315 Radolfzell	
Plan Bestandsplan				
Datum	16.08.2023	Maßstab	M 1:2.000	Plan-Nr.
Bearbeiter	Appler	Blattgröße	A 3	Änderungen
365° freiraum + umwelt Kübler Seng Siemensmeyer Freie Landschaftsarchitekten, Biologen und Ingenieure Klosterstraße 1 88662 Überlingen				 Telefon 07551 / 94 95 58-0 info@365grad.com Telefax 07551 / 94 95 58-9 www.365grad.com